

# Boletín de Hidrometeorología Diario

## INFLUENCIA DE LAS CONDICIONES CLIMATICAS EN LA HIDROLOGIA

13-Enero - 2021

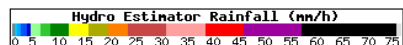


Imagen satelital del hidroestimador del día 12 Enero 2021, no hubo estimación en nuestro país.

### Resumen Sinóptico del 12/01/2021

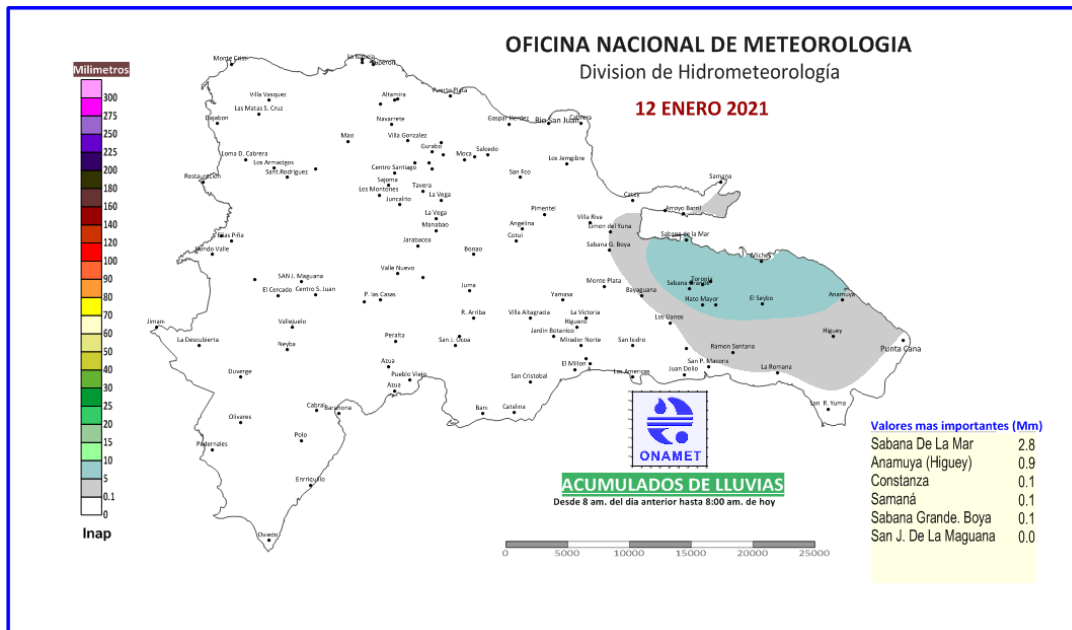
Permaneció ayer, el sistema anticiclónico sobre el territorio dominicano, limitando las lluvias. Aisladas lluvias de corto tiempo se presentaron en la región este.

### Reporte de Estaciones:

Reportaron un total de 66 estaciones de las cuales 19 registraron precipitaciones, mostrándose las mismas poca activas y 36 temperaturas, correspondiente al 12 Enero 2021.

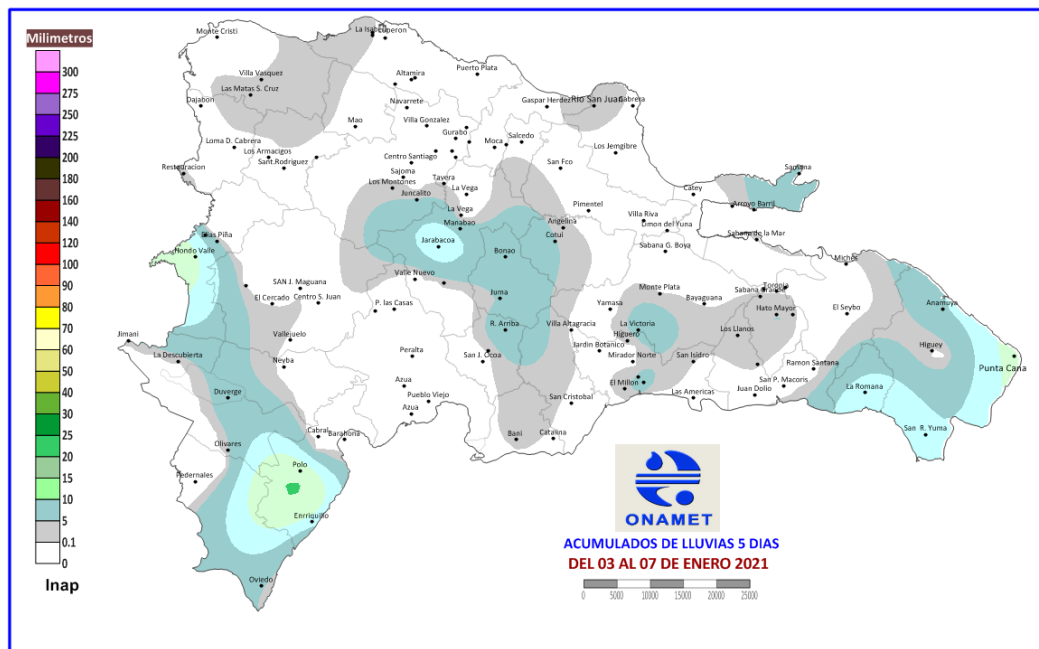
Comportamiento de las precipitaciones (Milímetros)				Temperatura en 24 horas (Grados Celsius °C)			
Estaciones	Lluvias en 24 horas	Acumulados de lluvias en 5 días 31-Dic-04 Ene	Acumulados del mes de Enero	Estaciones	MÁX	Estaciones	MIN
Sabana De La Mar	2.8	6.7	13.2	Mirador Sur-Sto. Dgo	33.5	Constanza	8.5
Anamuya (Higüey)	0.9			Jimani	32.4	Rancho Arriba	9.4
Constanza	0.1	0.1	2.8	Oviedo	32.3	Los Montones (Santiago)	10.0
Samaná	0.1	0.4	8.2	Monte Cristi	32.2	Jarabacoa-Met	10.4
Sabana Grande. Boya	0.1	0.2	0.2	La Victoria	32.0	Centro San J. Maguana	11.9

## Mapa de Precipitaciones Acumuladas en 24 horas



El mapa de lluvias en 24 horas, presenta precipitaciones en la región: este.

## Mapa de Precipitaciones Acumuladas de los últimos 5 días

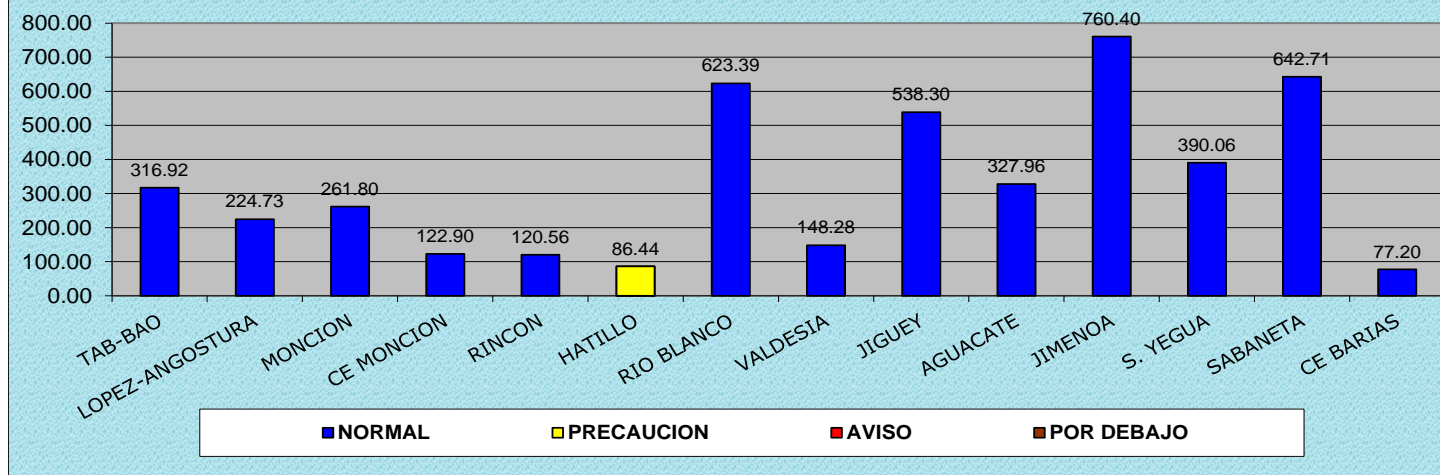


En los últimos 5 días, muestra una distribución con precipitaciones en las regiones: central, este, noroeste, sureste, oeste y noreste, concentrándose los mayores valores en la parte central, suroeste y el este de la República Dominicana.

## CONDICIONES DE LAS PRESAS

hoy a las 8:00am Fuente: EGEHID

### NIVELES DE LAS PRESAS HOY A LAS 8:00 AM 13 Diciembre 2021



**NOTA;** Hoy a las 8:00 AM, las mayorías de presas **disminuyeron** en sus niveles, las que **aumentaron fueron: López-Angostura, Contra Embalse Monción y Jimenoa.** **Contra Embalse Barías** mantuvo el mismo nivel de ayer.

PRECAUCION	AVISO	POR DEBAJO
<b>Contra Embalse Monción y Jimenoa:</b> próximo a su nivel máximo	<b>Hatillo:</b> está por encima de su nivel máximo de embalse.	

Acumulados de lluvias por Cuencas (Milímetros)		
Cuencas	24 horas	Total al mes (Noviembre)
Yaqué Del Norte	0.0	18.1
Costa Norte	0.0	18.1
Dajabón	0.0	0.0
Ozama	0.1	53.4
San P. Macorís	0.0	28.2
Higüey	0.0	25.5
Yuna	0.0	54.8
Miches-Sabana de la Mar	3.7	20.4
Bani-San Cristóbal	0.0	63.1
Yaque Del Sur	0.1	32.9
Barahona	0.0	1.0
Enriquillo	0.0	0.0
Artibonito	0.0	12.9
Samaná	1.0	41.9

#### DAÑOS, INUNDACIONES, DESBORDAMIENTOS DE RIOS, ARROYOS Y CAÑADAS


NO SE REGISTRARON.

**Elaborado por:  
Jorge S. Puello**