

Boletín de Hidrometeorología Diario

INFLUENCIA DE LAS CONDICIONES CLIMATICAS EN LA HIDROLOGIA

17- Octubre - 2020



Imagen satelital del hidroestimador del día 16 De Octubre 2020.

Resumen Sinóptico del 16/10/2020

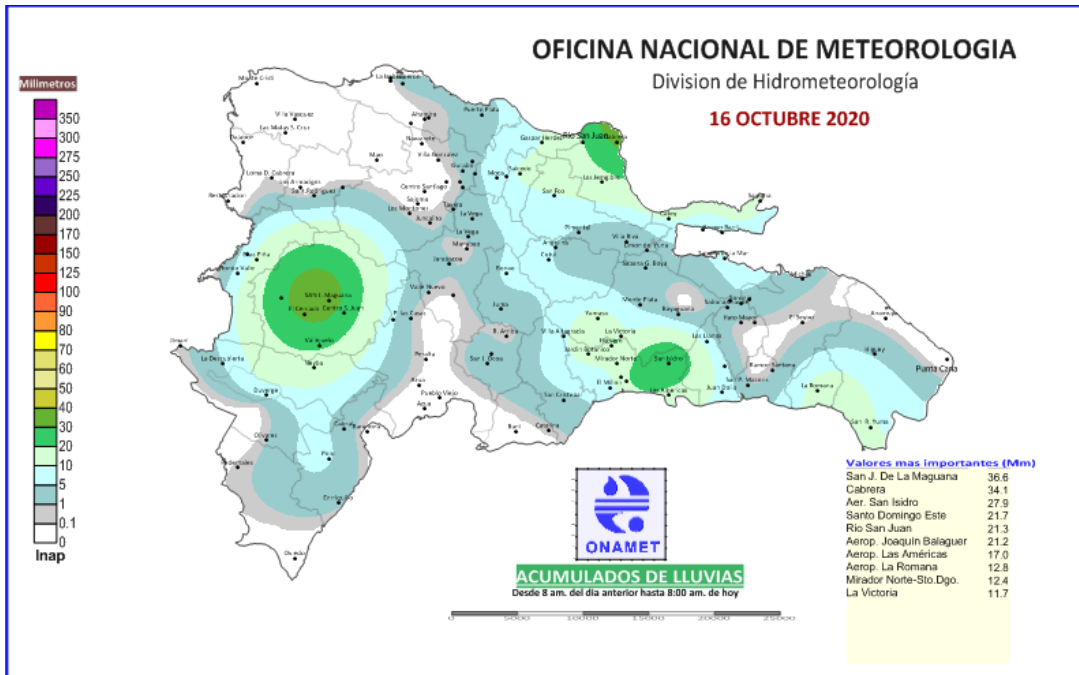
Las condiciones meteorológicas estuvieron influenciadas por la incidencia de una vaguada y una onda tropical, siendo los responsable de los aguaceros locales con tormentas eléctricas y ocasionales ráfagas de viento.

Reporte de Estaciones:

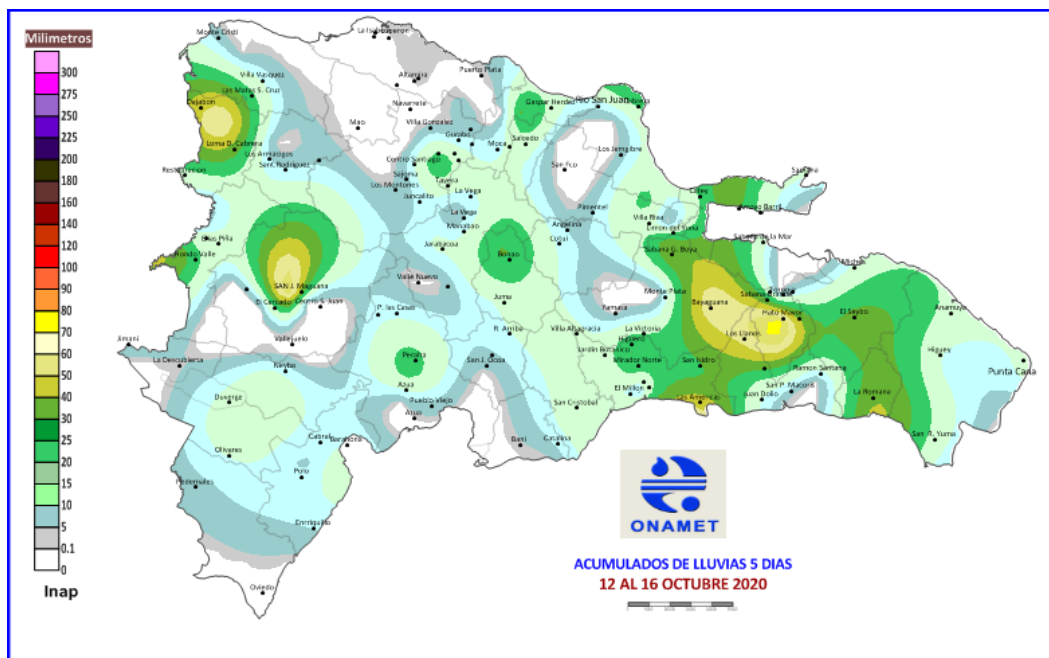
- Reportaron un total de 66 estaciones de las cuales 46 registraron precipitaciones, mostrándose las mismas relativamente activa y 47 temperaturas, correspondiente al 16 de Octubre del 2020.

Comportamiento de las precipitaciones (Milímetros)				Temperatura en 24 horas (Grados Celsius °C)			
Estaciones	Lluvias en 24 horas	Acumulados de lluvias en 5 días Octubre	Acumulados del mes de Octubre	Estaciones	MÁX	Estaciones	MIN
San Juan De La Maguana	36.6	64.3	126.7	Jimani	36.0	Constanza	13.3
Cabrera	34.1	41.2	85.6	La Vega-Met	35.0	Hondo Valle	15.8
Aer. San Isidro	27.9	27.9	125.7	Loma De Cabrera	34.8	Jarabacoa-Met	16.5
Santo Domingo Este	21.7	28.9	101.1	Oviedo	34.4	Manabao (Jarabacoa)	18.0
Rio San Juan	21.3	24.9	52.3	Aerop. Puerto Plata	34.2	Peralta	19.0

Mapa de Precipitación Acumuladas en 24 horas



Mapa de Acumulados últimos 5 días

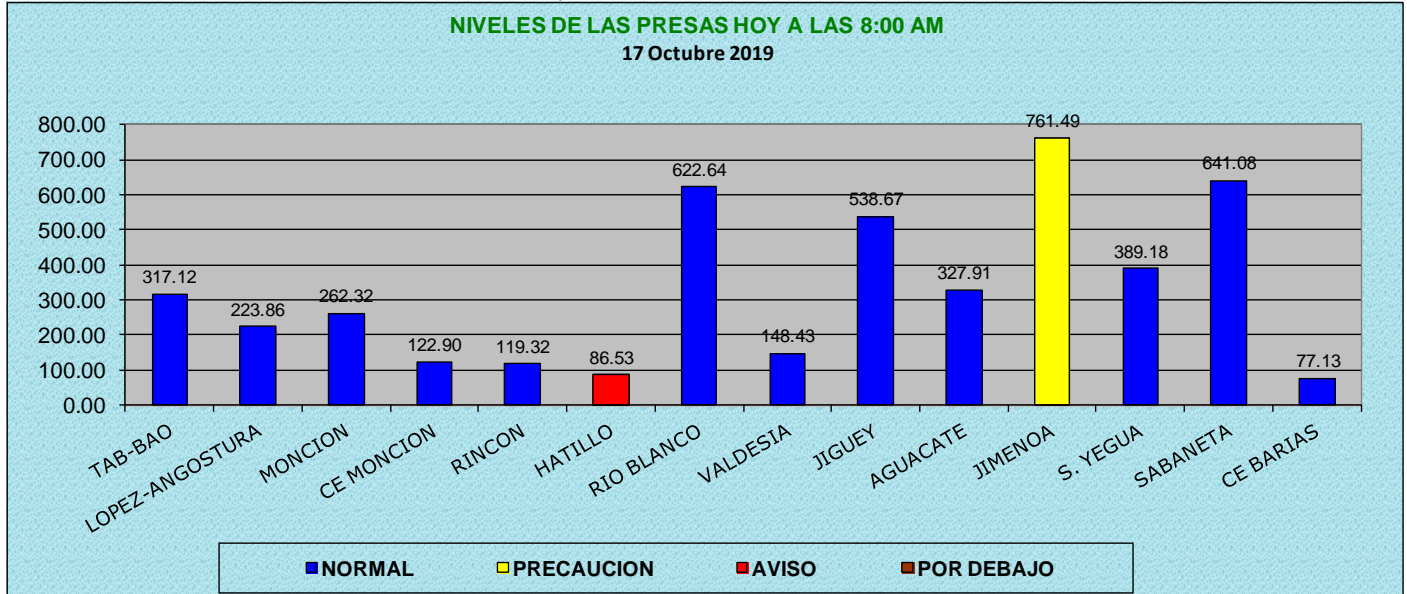


Mapa tipo Isoyeta (Distribución de las lluvias acumuladas, últimos 5 días)

El mapa de lluvias en 24 horas muestra que las lluvias ocurrieron sobre regiones Este, Oeste, Noroeste y la zona central de nuestro territorio, con la mayor precipitación en el Oeste, nordeste y sureste. El mapa de precipitaciones acumuladas en los últimos 5 días, registra una precipitación homogénea con huecos en las mayorías de las regiones, registrándose las más significativas sobre algunas provincias del este y noroeste del país.

CONDICIONES DE LAS PRESAS

hoy a las 8:00am Fuente: EGEHID



NOTA; Hoy a las 8:00 AM, La mitad de las presas aumentaron en sus niveles, **excepto: Tavera -Bao, López-Angostura, Contra Embalse Monción y Rio Blanco.**

La presa de **Hatillo y Valdesia** mantienen el mismo nivel de ayer.

Observación:

PRECAUCION	AVISO	POR DEBAJO
Jimenoa: está próximo a su nivel máximo.	Hatillo: está por encima de su nivel máximo.	

Acumulados de lluvias por Cuencas (Milímetros)		
Cuencas	24 horas	Total al mes (Octubre)
Yaqué Del Norte	8.6	170.0
Costa Norte	71.5	183.3
Dajabón	0.0	142.5
Ozama	154.0	1477.8
San P. Macorís	30.3	608.0
Higüey	11.9	160.1
Yuna	30.5	456.2
Miches-Sabana de la Mar	7.3	146.3
Bani-San Cristóbal	14.8	555.6
Yaque Del Sur	44.5	598.9
Barahona	0.0	356.6
Enriquillo	1.5	160.8
Artibonito	2.4	111.3
Samaná	39.5	293.3

Preparado por:

Taylor Ferreras.